

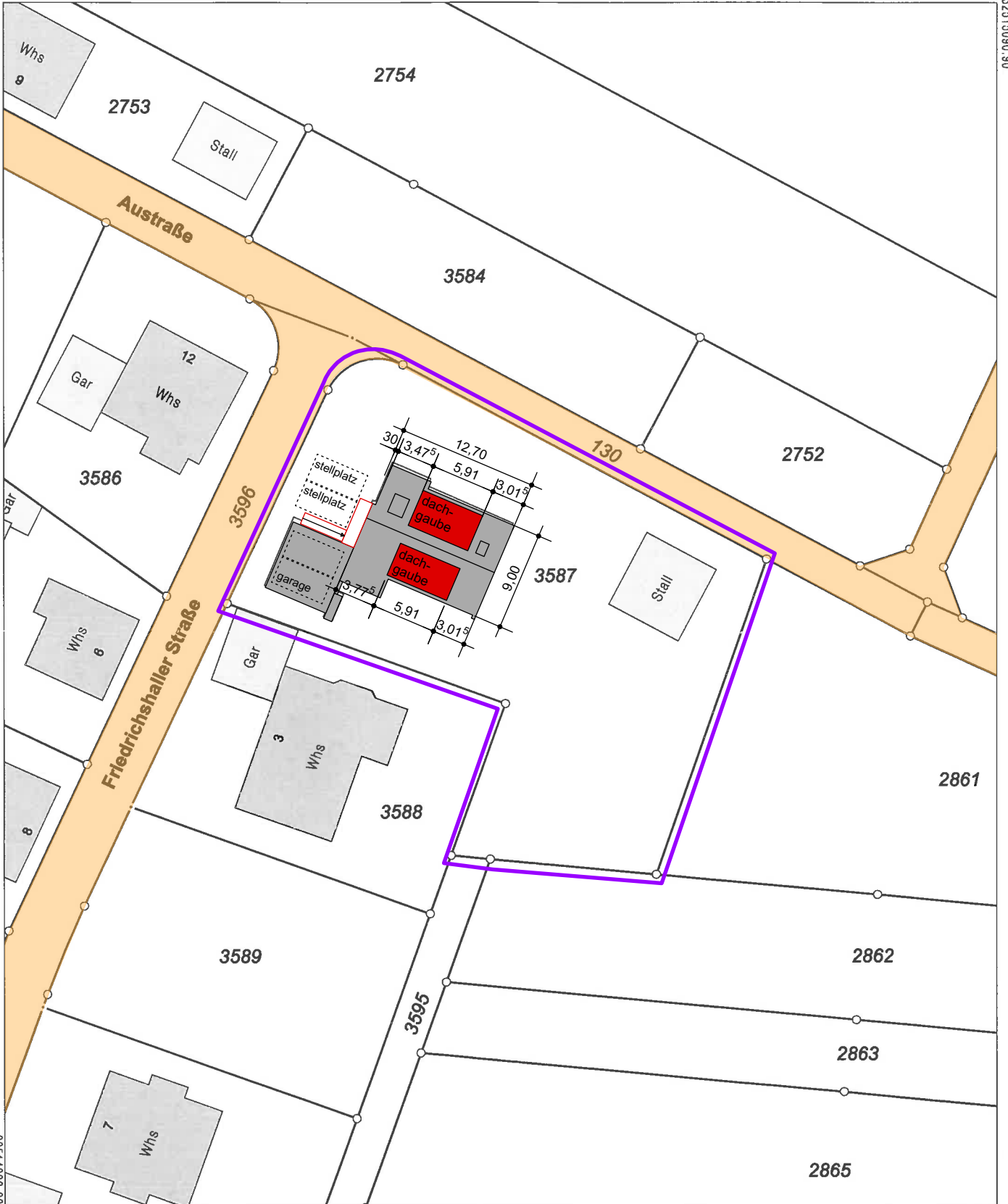


Flurstück: 3587  
Flur: ---  
Gemarkung: Obergriesheim

Gemeinde: Gundelsheim  
Kreis: Heilbronn  
Regierungsbezirk: Stuttgart

5456660.58

32515090.90

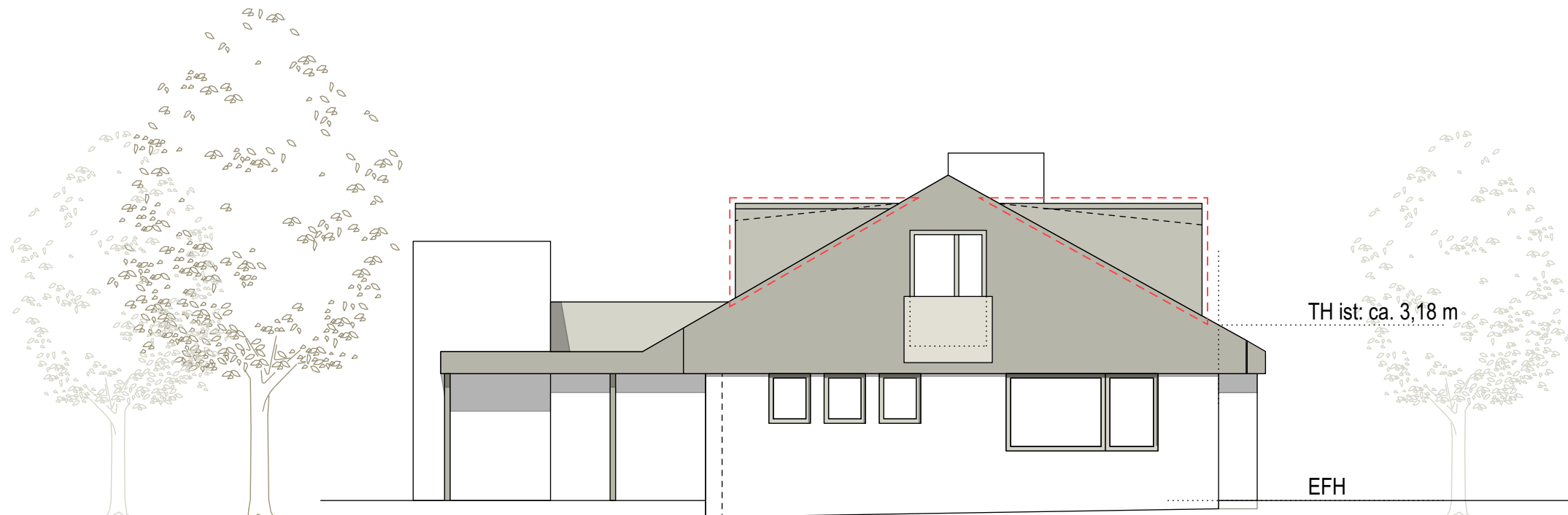


5456550.08

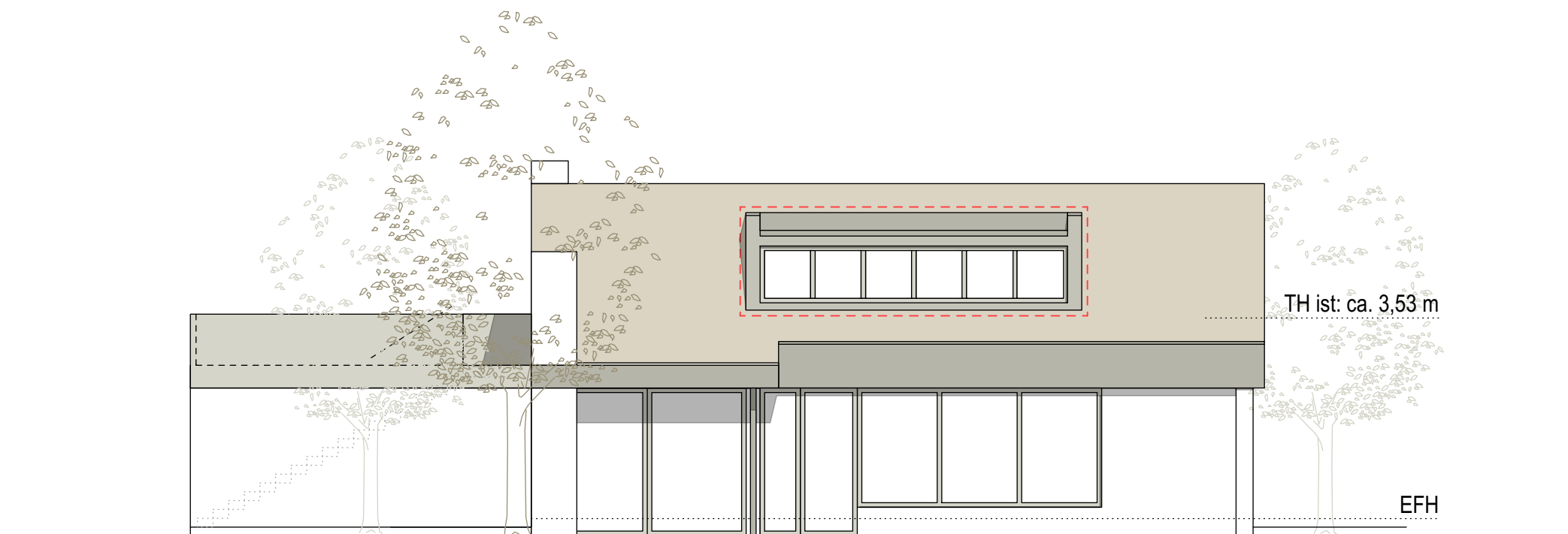
Maßstab 1:500



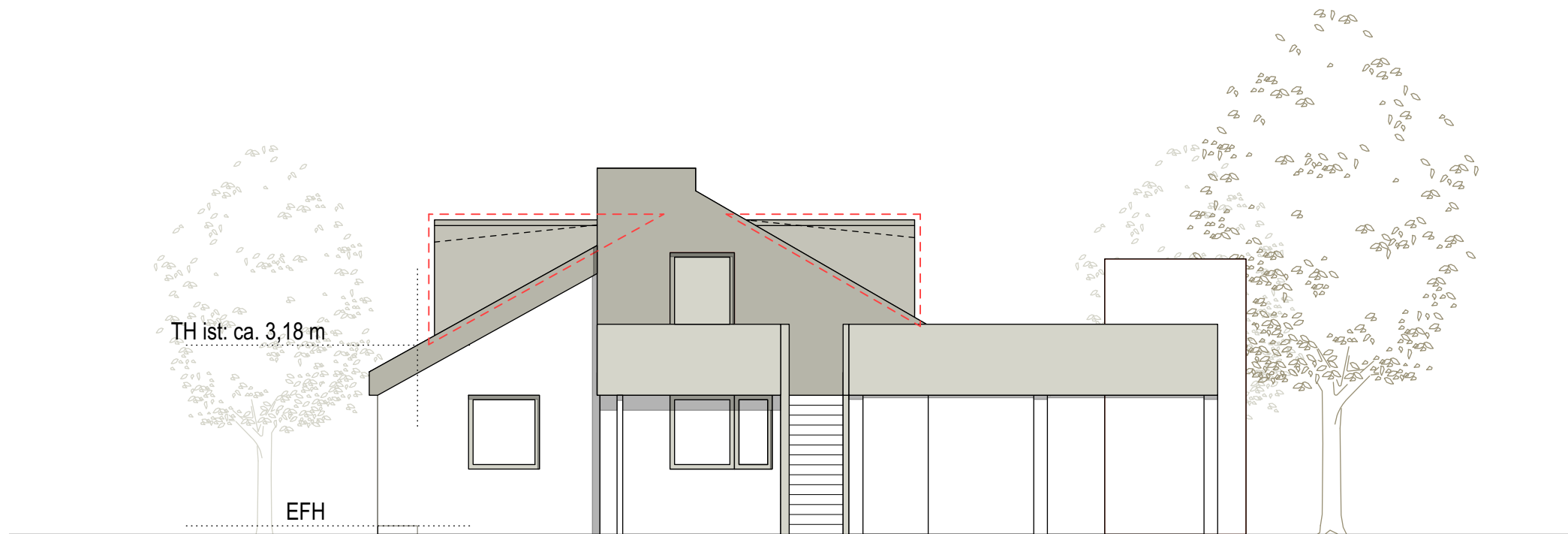
Die Basisinformationen und Basisdaten des Liegenschaftskatasters unterliegen dem Verwendungsvorbehalt nach § 2 Abs. 3 und 4 des Vermessungsgesetzes vom 1. Juli 2004 (GBl. S. 469, 509), zuletzt geändert durch Gesetz vom 30. November 2010 (GBl. S. 989). Sie dürfen vom Empfänger nur für den Zweck verwendet werden, zu dem sie übermittelt worden sind. Eine Verwendung für andere Zwecke ist nur zulässig, wenn die Vermessungsbehörde eingewilligt hat.



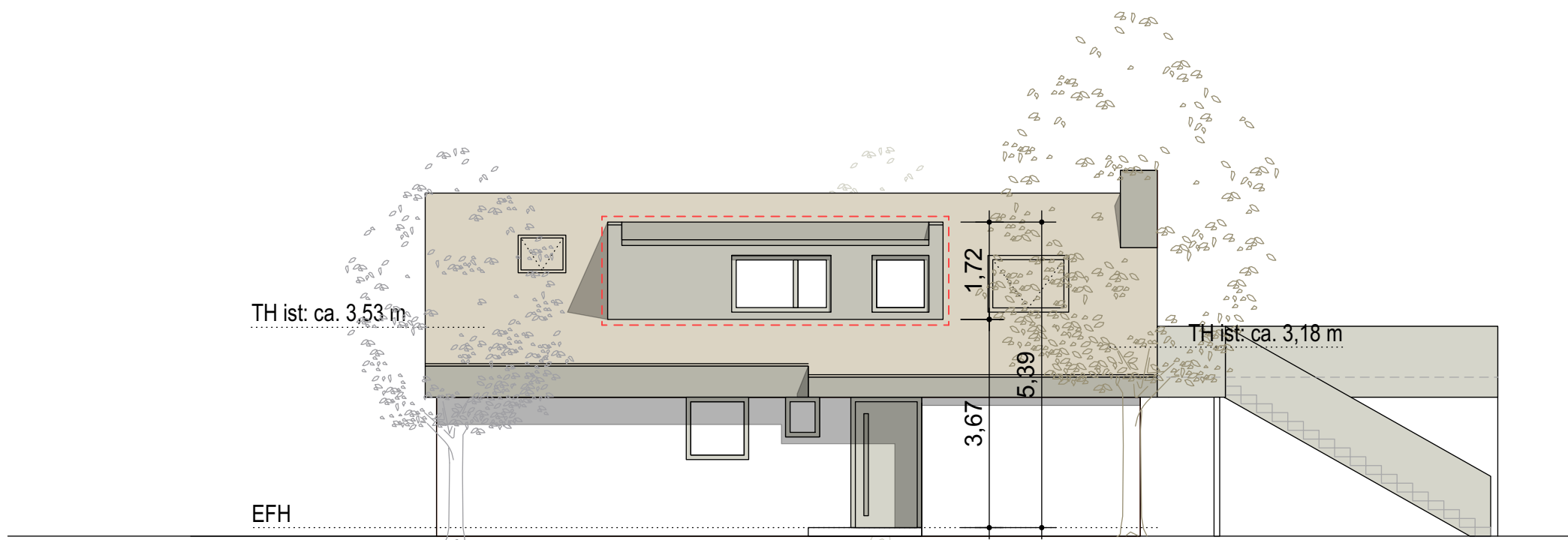
ansicht ost



ansicht süd



ansicht west



ansicht nord